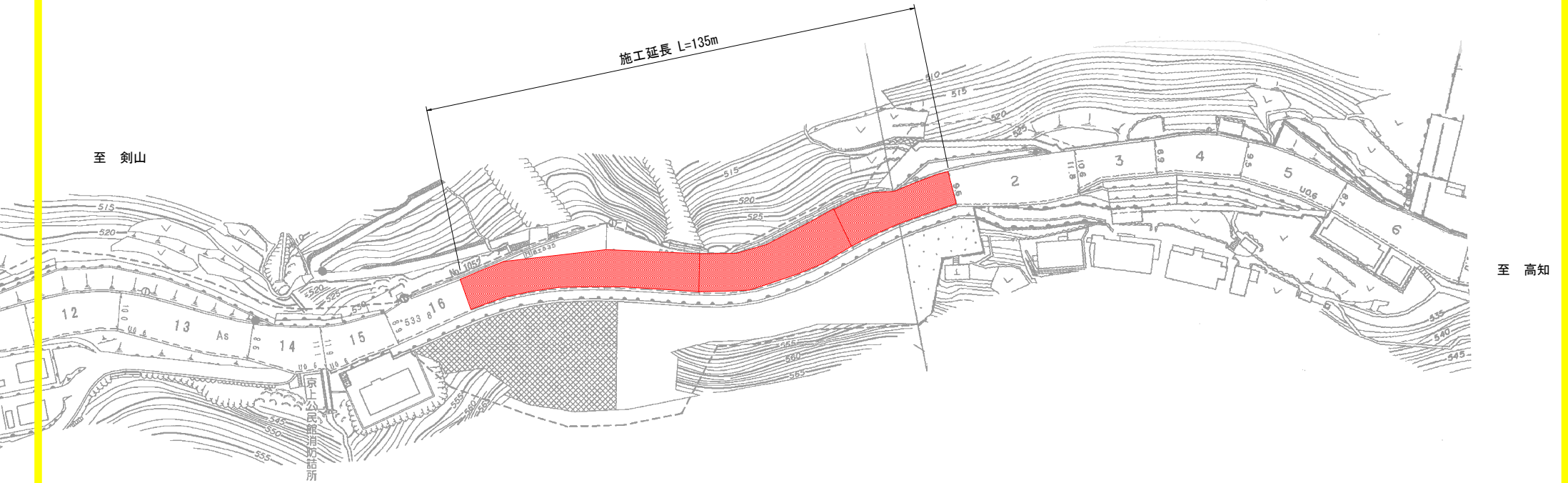
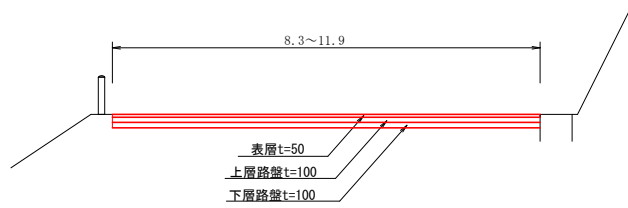


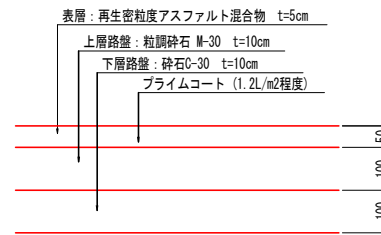
平面図 s=1/1000



標準断面図 s=1/100



舗装構成図



実施設計図書

工事名	R6三土 国道439号 三・東祖谷京上 舗装工事(1) (担い手確保型)		
路線名等	一般国道439号		
工事箇所	三好市東祖谷京上 (第1分割)		
図面名	平面図		
縮尺	図示	図面番号	1 / 1
会社名			
事業者名	徳島県西部総合県民局 県土整備部 (三好)		